

Schwarzwaldverein



# Schwarzwaldverein Renchen e.V.

## Wanderungen und Veranstaltungen

NATUR ERFAHREN  
REGIONEN ERWANDERN  
KULTUR ERLEBEN

**2025**



WANDERN WEGE NATURSCHUTZ KULTUR HEIMAT JUGEND FAMILIE

*... und jetzt ne Dusche*



**Kohler**  
Bad · Heizung

Hauptstrasse 8  
77871 Renchen  
[www.kohler-renchen.de](http://www.kohler-renchen.de)

## Grußwort des Vorstands

### Liebe Mitglieder, Freunde und Gönner unseres Vereins,

im letzten Jahr sind dem Verein große Schritte Richtung Zukunftsfähigkeit gelungen. Neubesetzungen bringen frische Ideen in den Vorstand, die Fachbereiche Wege und Familie wurden an eine jüngere Generation übergeben und der Vereinsvorsitz wird nun von drei gleichberechtigten Vorsitzenden wahrgenommen. Das Programm wurde durch After-Work-Wanderungen ergänzt, Wandern nach Feierabend ist damit ganzjährig möglich. Die Familiengruppe bietet nun auch Veranstaltungen für die Aller kleinsten an. So gibt es nun kein Lebensalter mehr, für das wir 2025 nicht etwas Passendes im Programm haben. Schauen Sie rein,

**wir freuen uns auf Eure Teilnahme!**



Frischgebackene Eltern mit Nachwuchs unterwegs mit dem Schwarzwaldverein Renchen e.V.

Ein glückliches und gesundes Wanderjahr 2025 wünschen  
**Vorstandschafft und Wanderführer\*innen**  
 im Schwarzwaldverein Renchen e.V.

**Inhalt**

<b>Die aktiven Wanderführer*innen 2025 .....</b>	<b>6</b>
<b>Die Vorstandschaft .....</b>	<b>8</b>
<b>Unsere Aktivitäten .....</b>	<b>10</b>
Wandern.....	10
Wanderabzeichen und Wander-Fitness-Pass .....	10
Jugend und Familie.....	11
Naturschutz .....	11
Kultur und Heimat .....	13
Wegepflege und Wegekonzept.....	13
Mountainbike und Fahrrad .....	15
After-Work-Programm und Fitness .....	15
Geselligkeit.....	16
<b>Wander- und Veranstaltungstermine 2025.....</b>	<b>17</b>
Januar .....	17
Februar.....	19
März .....	21
April .....	25
Mai.....	29
Juni.....	35
Juli.....	41
August.....	47
September.....	49
Oktober .....	53
November.....	59
Dezember.....	63
<b>Was für unsere Veranstaltungen gilt .....</b>	<b>65</b>
Kurzfristige Änderungen.....	65
Anmeldung und Haftung .....	65

Gäste.....	65
Verhaltensregeln .....	66
Zielgruppen .....	66
Konditionsstufen Wander- und Radtouren.....	67
Schwierigkeitsgrade .....	69
<b>Vereinsinformationen .....</b>	<b>70</b>
Heimat und Wanderakademie .....	70
Wanderkarten des Schwarzwaldvereins .....	70
Mitgliedsausweise .....	71
Mitglied werden, Mitglieder werben .....	71

Diese Broschüre liegt im Bürgerbüro Stadt Renchen, Hauptstraße 52 und in den Ortsverwaltungen Ulm und Erlach aus. Das kurzfristig aktualisierte Veranstaltungsprogramm ist auf:

**[www.schwarzwaldverein-renchen.de](http://www.schwarzwaldverein-renchen.de)**

Außerdem informieren wir regelmäßig im Amtsblatt der Stadt Renchen und in der Tagespresse. Besuchen Sie uns auch auf Facebook oder Instagram:

[www.facebook.com/SchwarzwaldvereinRenchen/](http://www.facebook.com/SchwarzwaldvereinRenchen/)

[www.instagram.com/SchwarzwaldvereinRenchen/](http://www.instagram.com/SchwarzwaldvereinRenchen/)

### Impressum

**Herausgeber:** Schwarzwaldverein Ortsverein Renchen e.V.

Hebelstraße 37, 77871 Renchen

Vereinsnummer VR 490153, Amtsgericht Freiburg

**Veranstaltungsbeiträge:** die aktiven Wanderführer\*innen

**Veranstaltungsprogramm:** Stefan Spraul (Wanderwart)

**Umschlagfoto:** Ralf Zink

**Weitere Fotos:** Wanderführer und Vereinsmitglieder

**Erstellung, Redaktion & Layout:** Elfe Kuntze

**Druckfassung & Druck:** Druckwerkstatt Renchen

Weidenstraße 30, 77871 Renchen.

## Die aktiven Wanderführer\*innen 2025

<b>Baudendistel Franz</b>	✉ Franz.Baudendistel@SWV-Renchen.de ☎ 07843 7429
<b>Boschert Gerhard</b>	✉ Gerhard.Boschert@SWV-Renchen.de ☎ 07841 5973
<b>Burkart Andrea</b>	✉ Andrea.Burkart@SWV-Renchen.de ☎ 0176 / 78465824
<b>Burkart Andreas</b>	✉ Andreas.Burkart@SWV-Renchen.de ☎ 0176 78465824
<b>Fies Werner</b>	✉ Werner.Fies@SWV-Renchen.de ☎ 07843 2664
<b>Horny Wolfgang</b>	✉ Wolfgang.Horny@SWV-Renchen.de ☎ 0173 400 6680
<b>Huber Martin</b>	✉ Martin.Huber@SWV-Renchen.de ☎ 07843 / 7630
<b>Jesch Judith</b>	✉ Judith.Jesch@SWV-Renchen.de ☎ 07223 9567782
<b>Jesch Martin</b>	✉ Martin.Jesch@SWV-Renchen.de ☎ 07223 9567782
<b>Karger Lutz</b>	✉ Lutz.Karger@SWV-Renchen.de ☎ 07843 432853
<b>Karr Helmut</b>	☎ 07843 993383
<b>Kuhnt Dorothee</b>	✉ Dorothee.Kuhnt@SWV-Renchen.de ☎ 07843 / 8266
<b>Kuntze Elfe</b>	✉ Elfe.Kuntze@SWV-Renchen.de ☎ 0175 576 3223
<b>Kunz Frank</b>	✉ Frank.Kunz@SWV-Renchen.de ☎ 0157 7203 3408
<b>Müller Josef</b>	✉ Josef.Mueller@SWV-Renchen.de ☎ 07843 2118

- Müller Peter**      ✉ [Peter.Mueller@SWV-Renchen.de](mailto:Peter.Mueller@SWV-Renchen.de)  
☎ 07843 1537
- Müller Sabine**      ✉ [Sabine.Mueller@SWV-Renchen.de](mailto:Sabine.Mueller@SWV-Renchen.de)  
☎ 0172 6354 693
- Polat Susanne**      ✉ [Susanne.Polat@SWV-Renchen.de](mailto:Susanne.Polat@SWV-Renchen.de)  
☎ 07843 848793
- Rudolf Anne**      ✉ [Anne.Rudolf@SWV-Renchen.de](mailto:Anne.Rudolf@SWV-Renchen.de)  
☎ 0152 3804 7994
- Schindler Dieter**      ✉ [Dieter.Schindler@SWV-Renchen.de](mailto:Dieter.Schindler@SWV-Renchen.de)  
☎ 07843 / 84115
- Schmidt Ramona**      ✉ [Ramona.Schmidt@SWV-Renchen.de](mailto:Ramona.Schmidt@SWV-Renchen.de)  
☎ 0151 1554 7207
- Spraul Stefan**      ✉ [Stefan.Spraul@SWV-Renchen.de](mailto:Stefan.Spraul@SWV-Renchen.de)  
☎ 07843 994552



Wanderführer des Schwarzwaldvereins Renchen e.V.

**2030 WEGWEISEND**

## Die Vorstandschaft

### Vorsitzende

**Peter Müller**, ☎ 07843 / 1537

✉ Peter.Mueller@SWV-Renchen.de

**Susanne Polat**, ☎ 07843 / 848793

✉ Susanne.Polat@SWV-Renchen.de

**Dieter Schindler**, ☎ 07843 / 84115

✉ Dieter.Schindler@SWV-Renchen.de

### Schriftführerin

**Carmen Degueldre**, ☎ 07843/ 994548

✉ Carmen.Degueldre@SWV-Renchen.de

### Rechner

**Dieter Schindler**, ☎ 07843 / 84115

✉ Dieter.Schindler@SWV-Renchen.de

### Wanderwart

**Stefan Spraul**, ☎ 07843 / 994552

✉ wanderwart@SWV-Renchen.de

### Wegewart

**Tobias Dreher**, ☎ 0176 5689 4793

✉ Tobias.Dreher@SWV-Renchen.de

### Stellvertreter

**Lutz Karger**, ☎ 07843 / 432853

✉ Lutz.Karger@SWV-Renchen.de

### Naturschutz

**Peter Müller**, ☎ 07843 / 1537

✉ Peter.Mueller@SWV-Renchen.de

### Familiengruppe

**Andrea Burkart**, ☎ 0176 7846 5824

✉ Andrea.Burkart@SWV-Renchen.de

### Stellvertreter

**Andreas Burkart**, ☎ 0176 7846 5824

✉ Andreas.Burkart@SWV-Renchen.de



**Öffentlichkeits-  
arbeit**

**Elfe Kuntze**, ☎ +49 175 576 3223  
✉ Oeffentlichkeitsarbeit@SWV-Renchen.de

**Kultur + Heimat**

**Elfe Kuntze**, ☎ +49 175 576 3223  
✉ Elfe.Kuntze@SWV-Renchen.de

**Beisitzende**

**Frank Kunz**, ☎ +49 157 720 33408  
✉ Frank.Kunz@SWV-Renchen.de

**Sabine Müller**, ☎ +49 172 6354 693  
✉ Sabine.Mueller@SWV-Renchen.de

**Jürgen Walter**, ☎ +49 160 280 7666  
✉ Juergen.Walter@SWV-Renchen.de

**Sergej Wiegel**, ☎ +49 173 5870 510  
✉ Sergej.Wiegel @SWV-Renchen.de



Von links: Werner Bär (Stadt Renchen), Elfe Kuntze, Susanne Polat, Stefan Spraul, Sabine Müller, Dieter Schindler, Sergej Wiegel, Jürgen Walter, Andrea Burkart, Andreas Burkart, Lutz Karger, Peter Müller.  
Nicht im Bild: Tobias Dreher, Frank Kunz, Carmen Delguedre

## Unsere Aktivitäten

Natur erfahren, Regionen erwandern, Kultur erleben, das sind die Leitlinien unsers Veranstaltungsprogramms.

### Wandern

Für Wanderer haben wir ein- oder zweitägige Touren im Schwarzwald und im Elsass, auf der Schwäbischen Alb oder im Pfälzer Wald im Angebot, außerdem auch mehrtägige Touren in den Alpen. Alle Touren werden von gut ausgebildeten, erfahrenen Wanderführer\*innen geleitet, die viel Interessantes entlang des Weges zeigen können. Leichte Touren für Familien und Senioren sind ebenso dabei wie anspruchsvolle Wanderungen für Sportliche. Und wer Anregungen für private Wanderungen sucht, findet auf unserer Webseite Tourentipps aus der Region unter [www.swv-renchen.de/wandern/#Wandern-Tourentipps](http://www.swv-renchen.de/wandern/#Wandern-Tourentipps)

### Wanderabzeichen und Wander-Fitness-Pass



Regelmäßiges Wandern stärkt die Gesundheit. Deshalb belohnt der Deutsche Wanderverband es mit dem

**Deutschen Wanderabzeichen** in Bronze, Silber und Gold. Die Mindestanforderungen unterscheiden sich dabei je nach Alter und Art der Wanderungen. Ob man Vereinsmitglied ist, spielt keine Rolle. Auch werden die Leistungen von einigen Krankenkassen honoriert. Den **Wander-Fitness-Pass** können Sie bei unseren Wanderführern anfordern, die Sie auch gerne über die näheren Einzelheiten informieren.



## Jugend und Familie

Unsere **Familiengruppe** ist mit einem kunterbunten Programm aus Wanderungen, Ausflügen, Spiel- und Spaßaktionen sowie ganzjährig aktiv.



Die **Jugend im Schwarzwaldverein Renchen** beteiligt sich außerdem an Arbeiten am Feuchtbiotop und bei den Arbeitseinsätzen.

### Kinder und Jugendliche

helfen auch bei Bau, Erneuerung und Reinigung von Nistkästen, Fledermauskästen, Hotels für Insekten und Schmetterlinge. Die Nistkästen sind jährlich zu kontrollieren, zu protokollieren und die Daten sind weiter zu melden. Dies unterstützt den Erhalt der Artenvielfalt in unserer Region und stärkt das Bewusstsein von Kindern und Jugendlichen für den Wert der Natur.



## Naturschutz

Auf naturkundlichen Ausflügen am Feierabend, bei Kräuterwanderungen oder bei der Biotoppflege bieten wir verschiedene Möglichkeiten, die Natur kennen und schützen zu lernen. Unsere ortskundigen Naturführer geben ihr breites Wissen über Natur und Naturschutz gerne weiter.



Wir **HÖREN** das  
Leben neu.

**KOSTENLOSER HÖRTEST!**



*HörLädle*

Meisterbetrieb für Hörgeräteakustik

Hauptstraße 35 · 77704 Oberkirch · 07802 / 7035315

Kleiner Winkel 4 · 77880 Sasbach · 07841/6306255

## Kultur und Heimat

Der Schwarzwald ist keine unberührte Natur, sondern eine Kulturlandschaft, die seit Jahrtausenden vom Menschen gestaltet wird. Einem kundigen Betrachter erzählt jeder Landstrich seine eigenen Geschichten darüber. Als Ortsverein in der **Grimmelshausenstadt Renchen** haben wir ein besonders offenes Ohr für sie und machen sie auf Veranstaltungen mit kulturellem Schwerpunkt für alle erlebbar.

## Wegepflege und Wegekonzept

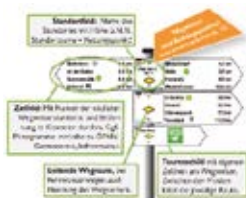
Wandern ist ohne Wege und Wegweiser kaum möglich. Daher ist das Wanderwegenetz des Schwarzwaldvereins nach einem Markierungskonzept beschildert, bei dem die Raute als einheitliches Markierungszeichen dient. Die Wege sind dabei in drei Kategorien aufgeteilt:

**Fernwanderwege:** Rauten-Symbol / Farbe jeweils eigen

**Regionale Wege:** blaue Raute



**Örtliche Wanderwege:** gelbe Raute



Zentrale Bestandteile des Markierungskonzeptes sind **Wegweiser und Wegweiserstandorte**. Sie stehen an den Wegkreuzungen markierter Wege. Mehrere Wegweiserblätter ergeben einen Standort mit Angabe des Standortnamens, der Höhe über

Normalnull, den Zielen und den Entfernungsangaben. Das auf den Wegweiserblättern zuoberst angegebene Ziel verweist auf den nächsten Standort. Im Video erklärt siehe: [www.swv-renchen.de/wege/#Filme](http://www.swv-renchen.de/wege/#Filme)



**Einheitliche Markierungen** durch die „Raute“ markieren den Weg zwischen zwei Wegweiserstandorten.

**Achtung: Die Form der Raute hat keine richtungsweisende Funktion.** Zur Richtungsweisung kommen zusätzlich schwarze Pfeile zum Einsatz.

**Wandertafeln** mit Umgebungswanderkarte und zusätzlichen Informationen wie Wandervorschlägen stehen an zentralen Orten wie z.B. an Wanderparkplätzen, Rathäusern oder Bahnhöfen.



### Der Wegewart

kontrolliert den Zustand von Markierungen und Wegen und hält diese mit seinen Helfern in Schuss. Hierzu

dienen auch die zwei von ihm jährlich organisierten **Arbeitseinsätze**.

Haben Sie im Vereinsgebiet beschädigte oder fehlende Wegmarkierungen oder Wegabschnitte in schlechtem Zustand entdeckt?

Dann **melden Sie dies** unserem Wegewart **Tobias Dreher** unter Angabe des Standortes, Sie unterstützen damit seine Arbeit. Tel.: 0176-5689-4793 oder

Mail: [Tobias.Dreher@SWV-Renchen](mailto:Tobias.Dreher@SWV-Renchen). Landkarte des Vereinsgebietes siehe: [www.swv-renchen.de/wege/#Wegenetz](http://www.swv-renchen.de/wege/#Wegenetz).



## Mountainbike und Fahrrad

Wenn es ums Radeln geht, kommt bei uns jeder auf seine Kosten! Denn Radtouren für Jung und Alt sind ebenso Teil des Angebots wie MTB-Touren. Außerdem bieten wir von April bis Oktober wöchentlich Mountainbike-Training in zwei Leistungsstufen an, Dienstagabend sportlich, Donnerstagabend gemütlich.



## After-Work-Programm und Fitness

Möchten Sie fit durch den Winter kommen? Von November bis März startet jeden Dienstag eine zügige zweistündige Nachtwanderung. Und von April bis September bieten wir vierzehntägig an jedem zweiten Mittwoch eine ebenso lange After-Work-Wanderung an. Ganzjährig bieten wir Wandernern so am Feierabend Ausgleich zum Alltag und Entspannung. Und die gewanderten Kilometer zählen für das Wanderabzeichen!

Ganzjährig treffen sich unsere Hundebesitzer jeden ersten Sonntagvormittag im Monat für eine flotte Runde mit den Hunden.

## Geselligkeit

Beim **Stammtisch** kommen Vereinsmitglieder, Freunde und Gäste aller Altersgruppen monatlich zusammen. Mai bis September trifft man sich in oder bei der Brünnelhütte, ansonsten in wechselnden Gaststätten. Gemütlich zusammensitzen, erzählen, lachen, vespers, die Reihenfolge wird nicht immer eingehalten.



Brünnelehock im Juli 2024

Jährlich im Hochsommer lädt der Schwarzwaldverein Renchen e.V. Groß und Klein nach Feierabend zum **Brünnelehock** an den kühlen Waldrand bei der Brünnelhütte ein. Für Musik, Speisen und Getränke ist gesorgt.

Und wenn die Winterzeit Aktivitäten draußen einschränkt, gibt es ein gemütliches Beisammensein mit Bilderabend für alle in der **Vitus Strauße**.



## Wander- und Veranstaltungstermine 2025

### Januar

E  
J

Jeden Dienstagabend 18:30: Fitness T1 

**2-stündige Rundwanderung in sportlichem Tempo**

Mit 6 km/h durch die Nacht bei Renchen, ca. 12 km, Einkehr zum Abschluss möglich. Treff Kappelstr. Ecke Hans-Jakob-Str.  
Susanne Polat & Peter Müller

A  
G

So 5.1. 9:00: Wanderung T1 

**Wuff & Go! Mit der Fellnase rund um Renchen**

Jeden ersten Sonntag im Monat eine 1 – 1,5-stündige Rundtour im zügigen Tempo, 4 – 6 km, für die Hunde leichte Gehorsamsübungen möglich, Treff am Rathaus Renchen, Frank Kunz

A  
G

So 12.1. 14:00: Geselligkeit, Wanderung T1 

**Neujahrswanderung im Kaier**

Neujahrswanderung im Kaier, anschließend gemütliches Beisammensein mit Lagerfeuer, Waldspeck, Glühwein, Punsch u. Präsentation des Wanderprogramms 2025. Für alle Mitglieder und Gäste aus Renchen / Ulm / Erlach und Maiwaldsiedlung, Stefan Spraul

S

Fr 17.1. 18:00: Geselligkeit

**Stammtisch in einer Gaststätte**

Infos bei Josef Müller



## SUTTERER BAU GmbH ULM

Bauunternehmung • Schlüsselfertiges Bauen

Stiglerstraße 4

Tel. 07843 / 640

77871 Renchen-Ulm

Fax: 07843 / 642

Ihr Partner für Wohnhäuser, Umbauten  
Industriebauten, Gebäudesanierungen

**Wir bilden aus: Maurer/in**

Fit  
durch  
Sport !



... ihr Sportgeschäft in Oberkirch

**SPORT**  
**SKI\_VOGT**

— 77704 OBERKIRCH • Krautschollenweg 31 —

— Tel. 07802 / 2293 • [www.ski-vogt.de](http://www.ski-vogt.de) —

— Sport-Ski Vogt • Inh. Siegfried Vogt e.K. —

**Stiftung**

Wussten Sie schon, dass ... die „**Stiftung des Schwarzwaldvereins – Natur- und Kulturlandschaft Schwarzwald**“ Natur- und Landschaftsschutzprojekte im Schwarzwald fördert? Auf Renchner Gemarkung hat sie mehrere ökologisch wertvolle Flächen, meist Wiesen, erworben, um sie zu erhalten oder zu renaturieren.

## Februar

E  
J

**Jeden Dienstagabend 18:30: Fitness T1** 🏃🏃

**2-stündige Rundwanderung in sportlichem Tempo**

Mit 6 km/h durch die Nacht bei Renchen, ca. 12 km, Einkehr zum Abschluss möglich. Treff Kappelstr. Ecke Hans-Jakob-Str., Susanne Polat & Peter Müller

E  
J

**Sa 1.2.: Skilanglauf**

**Hunsrückloipe**

Ca. 4h, 25 km, 500 hm, Rucksackvesper, Anmeldung erforderlich. Peter Müller

A  
G

**So 2.2. 9:00: Wanderung T1** 🏃

**Wuff & Go! Mit der Fellnase rund um Renchen**

Jeden ersten Sonntag im Monat eine 1 – 1,5-stündige Rundtour im zügigen Tempo, 4 – 6 km, für die Hunde leichte Gehorsamsübungen möglich, Treff am Rathaus Renchen, Frank Kunz

E  
J

**Fr 7.2. 19:00: Geselligkeit**

**Whisky-Tasting in der Brünnelhütte**

Draußen ist es kalt, drinnen wärmt der Bollerofen. Beste Voraussetzungen für einen gemütlichen Abend mit Whisky Tasting und guten Gesprächen. Anmeldung und Info bei Stefan Spraul bis 01.02.2025 erforderlich. Teilnahme frühestens ab 18 Jahre.

S

**Fr 21.2. 18:00: Geselligkeit**

**Stammtisch in einer Gaststätte**

Infos bei Josef Müller

A  
G

**Sa 22.2. 9:00: Natur**

**Biotoppflege mit FK Artenschutz & Lebensraum Renchen e.V.**

Pflege eines oder mehrerer Biotope, je nach Bedarf. Bitte soweit möglich Werkzeuge wie Astschere, Säge etc. mitbringen. Treff Rathaus Renchen. Dorothee Kuhnt & Peter Müller





wiegert & bähr

Turbinen- und Stahlwasserbau

WASSERKRAFT IST ZUKUNFT

[www.wb-hydro.de](http://www.wb-hydro.de)



LinkedIn



Im Muhrhag 3 | 77871 Renchen | Fon: 07843.94680 | [info@wb-hydro.de](mailto:info@wb-hydro.de)

## März

E  
J

**Jeden Dienstagabend 18:30: Fitness T1**  

**2-stündige Rundwanderung in sportlichem Tempo**

Mit 6 km/h durch die Nacht bei Renchen, ca. 12 km, Einkehr zum Abschluss möglich. Treff Kappelstr. Ecke Hans-Jakob-Str., Susanne Polat & Peter Müller

A  
G

**So 2.3. 9:00: Wanderung T1** 

**Wuff & Go! Mit der Fellnase rund um Renchen**

Jeden ersten Sonntag im Monat eine 1 – 1,5-stündige Rundtour im zügigen Tempo, 4 – 6 km, für die Hunde leichte Gehorsamsübungen möglich, Treff am Rathaus Renchen, Frank Kunz


S

**Mi 12.3. 13:30: Kultur, Wanderung, T1** 

**Acherner Skulpturenrundgang**

Kunstspaziergang in Achern, Gehzeit ca. 3 Stdn, 4 km mit Kaffeepause. Abfahrt 13.30 Uhr Rathaus Renchen, Pkw Fahrgemeinschaften. Gerhard Boschert

F

**Sa 15.03. 14:00: Aktion und Wanderung T1** 

**Wanderung zur Renchner Feldbahn**

Großer Spaß für kleine Entdecker! Nach ca. 1,4 km Wanderung (kinderwagentauglich, Tempo kleinkindgerecht), wartet die Renchner Feldbahn und es heißt: "Bitte Einsteigen!". Anschließend Grillen an der Grillstelle der Feldbahn, Grillgut & Geschirr sind mitzubringen, für Getränke ist gesorgt. Kosten für Nicht-Mitglieder: 2€ Kind, 4€ Erwachsener. Die Aufsichtspflicht liegt bei der Begleitperson. Treff Platz vor Café Zeitlos, Eisenbahnstr. 1, Anmeldung bei Ramona Schmidt erforderlich bis 5. März 2025, max. 50 Teilnehmer.



# Huber

**Kreissägentechnik GMBH**



**Carl-Benz-Str. 15 · 77871 Renchen**  
**Tel. 0 78 43 / 99 44 99 Fax 99 44 66**

**Renchen**  
**Pizza & Kebap**  
**Service**

Hauptstraße 83  
77871 RENCHEN  
Tel. 07843 / 993187  
Montag Ruhetag

PIDE und SEELEN - FRISCHE SALATE  
OFENFRISCHE PIZZA - DÖNER-GERICHTE



**Selbstverständlich liefern wir auch alle  
Gerichte direkt zu Ihnen nachhause.**

A  
G**So 16.3. 13:30: Kultur, Wanderung T1, 🏞️****Revolutionäres Renchen**

Anlässlich des 500-jährigen Jubiläums des Renchner Vertrages möchten Heinz Schäfer & Elfe Kuntze den Teilnehmern Renchens Rolle in Bauernkrieg und in der Badischen Revolution näherbringen. Veranstaltung in Kooperation mit den Schwarzwaldvereinen Oberkirch und Sasbach, weitere Wanderführer: Katrin Neuse und Albert Bohnert, Gäste willkommen. Treffpunkt: Stadtgeschichtliche Ausstellung Renchen, Vortrag, dann Stadtrundgang auf den Spuren von Armand Goegg. Abschlusseinkehr in den Hanauer Stuben. Anmeldung erwünscht bei Elfe Kuntze



S

**Fr 21.3. 18:00: Geselligkeit  
Stammtisch in einer Gaststätte**

Infos bei Josef Müller

A  
G**Sa 22.3. 10:00: Versammlung  
Frühjahrstagung Bezirk Renchtal**

Leitung: Nadine Meier, weitere Infos folgen in der Einladung

F

**So 23.03. 10:00: Wanderung T1 🏞️****Märchen-Schatzsuche in Bad Griesbach**

Familienwanderung durch das märchenhafte Tal der Wilden Rench. Auf dem Weg verstecken sich acht bekannte Märchen, die es zu erraten gilt. Strecke ca. 2 km, Gehzeit ca. 1,5 h Wanderung; Bedingt kinderwagengeeignet, d.h. nur für kleine Mountainbuggies. Treffpunkt Lidl-Parkplatz in Renchen, Anfahrt ca. 45 Min., Anmeldung bis 22.03.2025 bei Andrea Burkart

A  
G

**So 23.3. 10:45: Kultur, Wanderung T2,**  
**KulturTour: wer war Matthias Erzberger?** 🏰🏰

Auf einer Wanderung über Haberer Turm, Kreuzkopf und Sexauer Hütte zum Erzberger-Denkmal hat Katrin Neuse über Matthias Erzberger und seinen Bezug zu Bad Griesbach viel zu erzählen. Rückweg über Erzberger-Weg, Panoramawegle und Sprungschanze. Veranstaltung in Kooperation mit dem Schwarzwaldverein Oberkirch. Zweite Wanderführerin: Elfe Kuntze. Treff am Bahnhof Bad Griesbach, Strecke 9 Kilometer, 350 hm, Gäste willkommen, kurzfristige Teilnahme möglich aber Anmeldung erbeten bei Katrin Neuse, Tel. 9325370 oder E-Mail: ka.neu@online.de

A  
G

**Fr. 28.3. 19:00: Versammlung**  
**Jahreshauptversammlung Schwarzwaldverein Renchen e.V.**

Berichte von Vorsitzendem & Fachwarten, Ehrungen, Jahresrückblick, Bilderschau. Gasthaus Hanauer Stuben, Organisation Susanne Polat & Peter Müller.

E  
J

**So 30.3. 10:00: Wanderung, T2,** 🏰🏰🏰

**Klein aber fein: der Sasbachwaldener Schnapsbrunnenweg**

Brunnen, die an schönen Aussichtspunkten gelegen sind und nicht nur mit frischem Quellwasser aufwarten, sind die markanten Stationen auf dieser Wanderung. Da ist für jeden Geschmack ist was dabei! Strecke 13 km, reine Gehzeit 4 h, 400 hm, Anmeldung bei Susanne Polat bis spätestens 23.03.2025 erwünscht.



## April

S

**Im April: Radtour** 

### Jährliche Blütenradtour


Etwa 25 km, Termin und Treffpunkt werden noch bekannt gegeben.  
Organisation Werner Fies


E

J

### Jeden Dienstag- und Donnerstagabend 18:00: Mountainbike Zweistündige Tour am Feierabend

Wechselnde Ziele in der Vorgebirgszone, schöne Aussichten, angenehme Wege, Treff: Kappelstr. Ecke Hans-Jakob-Str.

**Di**  sportl.: 2h, 30 km, 500 hm, Peter Müller, Dieter Schindler

**Do**  gemütlich: 2h, 25 km, 400 hm, Susanne Polat, Lutz Karger

A

G

### Jeden zweiten Mittwochabend 18:30: Wanderung, T2,

#### After-Work-Wandern: raus aus dem Büro, rein in die Natur!

Bei einer Runde durch die Wälder um Ulm oder Lautenbach den Feierabend genießen, Strecke ca. 6 – 8 km, ca. 2 h. Anpassung des Tempos an die Teilnehmer, Abschluss an Getränkebrunnen oder Brunnelhütte, Gäste herzlich willkommen. Treff alle 14 Tage immer abwechselnd am Kaierspielplatz Ulm oder am Bahnhof Lautenbach. Start: 2. April am Bahnhof Lautenbach, Stefan Spraul & Stefan von Bismark



A

G

### Fr. 4.4. - So 6.4.: Versammlung

#### Wanderführertreffen der Heimat- und Wanderakademie

In Untermarchtal, Exkursionen & Informationsaustausch, BANU - zertifizierte Fortbildung, Anmeldung über E-Mail: [bildungsteam@schwarzwaldverein.de](mailto:bildungsteam@schwarzwaldverein.de)

HEIMAT- UND WANDER  
**AKADEMIE**  
BADEN - WÜRTTEMBERG



[gestalterbank.de/mitgliedschaft](https://gestalterbank.de/mitgliedschaft)

**Darum bin ich Mitglied bei  
einer Genossenschaftsbank.**

**Morgen  
kann kommen.**

**Wir machen den Weg frei.**

Als eines von über 116.000 Mitgliedern der Gestalterbank stärke ich meine Region, fördere soziale und nachhaltige Projekte und sichere mir viele Mitgliederbedingungen.



Hier mehr erfahren  
und Mitglied werden.  
[gestalterbank.de/mitgliedschaft](https://gestalterbank.de/mitgliedschaft)



**Volksbank eG**

Die Gestalterbank

A  
G**Sa 5.4. 9:00: Arbeitseinsatz****Wegeinstandsetzung, Naturschutzarbeiten**

Treff Brünnelhütte im Kaier, nach getaner Arbeit Mittagsvesper, bei schlechtem Wetter Verschiebung möglich, Tobias Dreher

A  
G**So 6.4. 9:00: Wanderung T1****Wuff & Go! Mit der Fellnase rund um Renchen**

Jeden ersten Sonntag im Monat eine 1 – 1,5-stündige Rundtour im zügigen Tempo, 4 – 6 km, für die Hunde leichte Gehorsamsübungen möglich, Treff am Rathaus Renchen, Frank Kunz

A  
G**So 6.4. 12:00: Kultur, Wanderung T2****Renchtäler Kulturerlebnis: Autoren des Renchtals**

Geschichte(n) aus Tiergarten, erwandert auf einer Runde um den Ort, spannend erzählt von der Tiergartener Autorin Gabriele Fritsch im Roman „Kastanienblüte“. Strecke ca. 6 km, ca. 250 hm, 3 h Gehzeit. Lesungen am „Rebhäusel“ u. in der Winzerhütte, Abschlusseinkehr im Weingut Börsig. Treffpunkt Wanderparkplatz zwischen Gasthaus „Schwarzwaldtanne“ und Winzerhütte, Gäste herzlich willkommen, zweite Wanderführerin Katrin Neuse, Anmeldung erforderlich bei Elfe Kuntze

A  
G**So 6.4.: Aktion****Ulmer Bierwandertag**

Der Schwarzwaldverein Renchen ist 2025 wieder mit dabei und freut sich auf Gäste.




E  
J**So 13.4. 10:30: Wanderung, T2****Kirschblütenwanderung nach Mösbach**

Wanderung von Renchen zur Mösbacher Dreikirschenhalle. Strecke 4,5h, 16 km, 250 hm, Rucksackvesper bei Bedarf. Unterwegs um 12 Uhr Einstieg zu kürzerer Runde ab Mösbach Sportplatz möglich, Teilstrecke: 2h, 6 km, 150 hm. Einkehr am Kirschblütenfest. Anmeldung erforderlich bis 11.04.2025 bei Peter Müller


S

**Fr 25.4. 18:00: Geselligkeit**  
**Stammtisch in einer Gaststätte**  
 Infos bei Josef Müller




E  
J

**Sa 26.4 – So 27.4.: Wanderung, T2**     
**125 Jahre Westweg: Etappen Pforzheim – Dobel – Forbach**  
 Der Schwarzwaldverein feiert das Jubiläum mit einer Stafettenwanderung: vom 26.04. - 01.06. wird an allen Samstagen, Sonn- und Feiertagen je eine Etappe des Westwegs erwandert. Organisation: Ortsvereine an der Strecke. Etappenplan zum Download auf [www.schwarzwaldverein-renchen.de](http://www.schwarzwaldverein-renchen.de) Weitere Infos rechtzeitig, Dorothea Polle-Holl, [dorothea.polle-holl@schwarzwaldverein.org](mailto:dorothea.polle-holl@schwarzwaldverein.org)


F

**Sa 26.4. 14:00: Aktion, Wanderung T1**   
**Traditionelle Osterhasenwanderung**  
 Familienwanderung für jedes Alter im Kaier, kinderwagengerecht, Gehzeit ca. 1 h, unterwegs Osternester suchen. Abschluss mit kleiner Bewirtung an der Brünnelhütte. Treff Kaier-Spielplatz in Renchen-Ulm, Anmeldung bis 23.04.2025 bei Andrea Burkart

E  
J

**So 27.4. 9:30: Wanderung T2**     
**Wandertrilogie I: der Renchtäler Wandermarathon in 3 Teilen**  
 Ein ganzer Wandermarathon ist (noch?) zu viel? Warum dann nicht erstmal aufteilen? Teil I führt vom Bhf. Lautenbach über den Teufelssteig zum Teufelsschuppen, dort Pause geplant. Dann Abstieg über den Kammweg und den „Wille Gott“ zum Ausgangspunkt. Strecke: 14 km, 530 hm. Treff am Rathaus Renchen, alternativer Treff um 19:00 am Bhf. Lautenbach. Infos: Stefan Spraul

F

**So 27.4. 10:00: Wanderung T1**   
**Abenteurpfad Hausach**  
 Toben, krabbeln und kraxeln: ein Kinder-Mitmach-Weg für die ganze Familie. Der Abenteurpfad hat 20 Spielstationen auf 2,4 km, nicht kinderwagengerecht. Treff am Rathaus Renchen, Anfahrt in PKW – Fahrgemeinschaften (Zug: 9:47 oder 10:47). Martin & Judith Jesch



## Mai

E  
J

### Jeden Dienstag- und Donnerstagabend 18:30: Mountainbike Zweistündige Tour am Feierabend

Wechselnde Ziele in der Vorgebirgszone, schöne Aussichten, angenehme Wege, Treff: Kappelstr. Ecke Hans-Jakob-Str.

**Di** 🚴🚴🚴 sportl.: 2h, 30 km, 500 hm, Peter Müller, Dieter Schindler

**Do** 🚴🚴 gemütlich: 2h, 25 km, 400 hm, Susanne Polat, Lutz Karger

E  
J

### Im Mai: Wanderung, T2

#### Bezirkswanderung Renchtal: Rebenglück trifft Wanderherz

Weinwanderung auf dem Ulmer Panoramaweg mit der Oberkircher Weinprinzessin Hannah I. Weitere Infos zeitnah, Stefan Spraul

A  
G

### Jeden zweiten Mittwochabend 18:30: Wanderung, T2, 🌲🌲🌲

#### After-Work-Wandern: raus aus dem Büro, rein in die Natur!

Feierabendrunde durch die Wälder um Ulm oder Lautenbach. Strecke ca. 6 – 8 km, ca. 2 h. Treff alle 14 Tage, abwechselnd am Kaiserspielplatz Ulm oder Lautenbach Bahnhof.

Stefan Spraul & Stefan von Bismark

E  
J

### Im Mai: Wanderung

#### Wanderopening am Westweg & anderen Fernwanderwegen

Beteiligung der an den Fernwanderwegen liegenden Ortsvereine, Organisation: Schwarzwald-Tourismus GmbH

**PS-MÖBEL**


**VERTRIEBS GmbH**

Tel. 07843/2155+7414

Fax 07843/2825

**11871 RENCHEN**

Eisenbahnstraße 62



**E J** **Im Mai: Mountainbike**  **125 Jahre Westweg: Etappe Gernsbach - Ruhenstein**

Rastatt, Gernsbach - Schwarzwaldradweg - Ruhenstein, Achern.  
Strecke: 106 km, 8h, 1300 hm, Renchen - Rastatt mit Bahn,  
Gemeinsame Tour mit Schwarzwaldverein Achern und Bezirk  
Infos bei Peter Müller

**E J** **So 4.5. Wanderung, T2**  **Mit dem Club Vosgien Strasbourg durch's Renchtal**

Kooperationswanderung mit dem CVS im Renchtal. Weitere Infos  
werden rechtzeitig bekannt gegeben. Elfe Kuntze

**So 4.5. 9:00: Wanderung T1** **Wuff & Go! Mit der Fellnase rund um Renchen**

Jeden ersten Sonntag im Monat eine 1 – 1,5-stündige Rundtour im  
zügigen Tempo, 4 – 6 km, für die Hunde leichte Gehorsamsübun-  
gen möglich, Treff am Rathaus Renchen, Frank Kunz

**A G** **Mo 5.5. 18:00: Natur T1,**  **Mit dem Revierleiter durch  
Renchens Stadtwald**

Für alle Naturinteressierten: ca. 2-  
stündige Exkursion durch den  
Stadtwald mit Revierleiter Clemens  
Rottler. Erfahren Sie Wissenswertes  
über Aufbau und Zukunft des  
Waldes. Treff mit dem Fahrrad am  
Rathaus Renchen, Infos gibt es bei  
Dorothee Kuhnt.

**S** **Mi 7.5. 14:00: Wanderung T1**  **Wanderung zur Berghütte Lauterbad**

Gemütliche Wanderung zur Berghütte mit ihrer herrlichen Aussicht.  
Treffpunkt am Rathaus Renchen zur Abfahrt in PKW-Fahrgemein-  
schaften. Die Tour findet nur bei gutem Wetter statt. Anmeldung  
erforderlich bei Wanderführer Helmut Karr

A  
G**Die 14.5.: Wanderung**  
**Bundesweiter Tag des Wanderns**

Beteiligung aller Ortsvereine des Schwarzwaldvereins,  
Anmeldung der Wanderungen beim Deutschen  
Wanderverband unter [www.wanderverband.de](http://www.wanderverband.de)



S

**Fr 16.5. 18:00: Geselligkeit**  
**Stammtisch in der Brünnelhütte (Kaier)**

Infos bei Josef Müller



F

**So 18.5. 9:30: Kultur, Wanderung T2**   
**Wandern mit Musik: die Burgstürmer.**

Erlebnis für die ganze Familie: Ein Lindwurm hat die Prinzessin von Schloss Aubach nach Burg Neuwindeck entführt, sie muss befreit werden! Der Weg der mutigen Aubacher Ritter führt hinauf zur Burg Windeck, um sie zu stürmen. Dafür sollten sie gut gerüstet sein, beispielsweise ritterlich verkleidet. Unterwegs machen Dudelsack und Gesang den Burgstürmern Mut. Strecke ca. 5km, ca. 270 hm. Gesamtdauer inkl. Pausen ca. 2,5h. Treffpunkt Rathaus Renchen, alternativ am Startplatz Schloß Aubach/Lauf; Anmeldung bis spätestens 16.05.2025 bei Wolfgang Horny



E  
J**So 18.5. 10:00: Fahrradtour** **Radtour zum Rhein**

Radeln auf Feld- und Waldwegen, mit Sehenswürdigkeiten, Biotopen u. Orchideen am Wegesrand. Strecke 4h, 50 km, 50 hm. Getränke, Verpflegung nach Bedarf, Einkehr unterwegs geplant. Verkehrstaugliches Trekkingrad oder MTB und Sturzhelm erforderlich. Treff am Rathaus Renchen; Anmeldung bis spätestens 15.05.2025 bei Peter Müller



F

**So 25.5. 9:30: Wanderung T1** **Familienwanderung durch die Wildnis: Wildnispfad Bühlertal**

Auf schmalen Pfaden durch einen wilden Wald mit herumliegenden Stämmen und Wurzeltellern. Während der ca. 2,1 km langen Tour, ca. 1,5 h (für Kinderwagen nicht geeignet), gibt es für die ganze Familie viel zu entdecken. Pause wird im Adlerhorst gemacht: geborgen im hölzernen Nest lässt sich die Welt entspannt von oben erleben. Treffpunkt Edeka-Parkplatz in Renchen, Anfahrt mit dem Auto ca. 35 Minuten, Anmeldung bis 24.05.2025 bei Andrea Burkart

**HolzLand**<sup>®</sup>  
**Schmiederer**

*...starke Ideen in Holz!*

77871 Renchen • Eisenbahnstraße 56  
Tel. (078 43) 3 47 + 5 37 • Fax (078 43) 1357  
[www.schmiederer.de](http://www.schmiederer.de)



## Juni

E  
J

### Jeden Dienstag- und Donnerstagabend 18:30: Mountainbike Zweistündige Tour am Feierabend

Wechselnde Ziele in der Vorgebirgszone, schöne Aussichten, angenehme Wege, Treff: Kappelstr. Ecke Hans-Jakob-Str.

**Di** 🚴🚴🚴 sportl.: 2h, 30 km, 500 hm, Peter Müller, Dieter Schindler

**Do** 🚴🚴 gemütlich: 2h, 25 km, 400 hm, Susanne Polat, Lutz Karger

A  
G

### Jeden zweiten Mittwochabend 18:30: Wanderung, T2, After-Work-Wandern: raus aus dem Büro, rein in die Natur!

Feierabendrunde um Ulm oder Lautenbach. Strecke ca. 6 – 8 km, ca. 2 h. Treff alle 14 Tage, abwechselnd Kaierspielplatz Ulm oder Lautenbach Bahnhof. Stefan Spraul & Stefan von Bismark

A  
G

### So 1.6. 9:00: Wanderung T1 🏞️

#### Wuff & Go! Mit der Fellnase rund um Renchen

Jeden ersten Sonntag im Monat eine 1 – 1,5-stündige Rundtour im zügigen Tempo, 4 – 6 km, für die Hunde leichte Gehorsamsübungen möglich, Treff am Rathaus Renchen, Frank Kunz

A  
G

### So 1.6. 9:30: Wanderung T2 🏞️🏞️

#### Rund um Triberg – Auf den Spuren der Schwarzwaldbahn

Treff Bahnhof Renchen, Abfahrt nach Triberg:9:35 Uhr. Wanderung auf dem Schwarzwald-Erlebnispfad, Info-Stationen und Aussichten auf die Schwarzwaldbahn, Strecke ca. 6 km, nicht kinderwagen-gerecht. Unterwegs Rucksackvesper. Rückkehr: Ankunft in Renchen 17:11 h oder 18:11 h, Sabine Müller

A  
G

### Mo 2.6. 18:00: Natur, T1, 🏞️ 🚴

#### Montags in die Natur

Mit dem Rad in die Natur rund um Renchen, Bestimmen von Vögeln, Pflanzen, Insekten, informative Gespräche rund um die Natur. Manfred Weber (NABU) und Dorothee Kuhnt erwarten die Teilnehmer am Rathaus Renchen. Dauer ca. 2 h, Fahrrad und Helm mitbringen. Exkursion fällt bei schlechtem Wetter aus. Dorothee Kuhnt





# Weil's einfach passt.

## Das Sparkassen-Girokonto.

Der zuverlässige Partner an Ihrer Seite. Ausgezeichnetes Banking mit der Sparkassen-App, Sicherheit beim Online-Shopping, persönliche Beratung und vieles mehr: Mit dem Girokonto der Sparkasse haben Sie die passenden Lösungen immer dabei – und Ihre Finanzen jederzeit im Blick.



[sparkasse-offenburg.de/  
girokonto](https://sparkasse-offenburg.de/girokonto)



Sparkasse  
Offenburg/Ortenau

S

**Mi 4.6.: Wanderung T1** 🏞️**Rundwanderung St. Wendel, Bottenau**

Gemütliche Wanderung, ca. 2 h. Treff Rathaus Renchen, Anfahrt in PKW-Fahrgemeinschaften. Wanderführer Franz Baudendistel.

F

**Sa 7.6. 15:00: Aktion und Wanderung T1** 🏞️**Pony-Spaziergang  
in der Natur**

Kennenlernen und vorbereiten der Ponys in ihrer Box, Spaziergang durch Wald & Wiesen, die Kinder reiten oder führen. Nach Rückkehr absatteln, Belohnung für die Pferde. Treff: Pauls-hof Renchen (Senator-Franz-Burda-Str. 4). Dauer ca. 2h, nur für Mitglieder, max. 10 Kinder v. 3 – 8 Jahren, Begleitung durch Eltern, feste Schuhe sowie Rad- oder Reithelm erforderlich. Kosten pro Kind: 5€, Anmeldung erforderlich bis 23.5.25 bei Anne Rudolf.



E

J

**Sa 14.6. 8:30: Mountainbike** 🚴🚴🚴🚴**Mountainbike-Tour rund ums Renchtal**

Strecke: über Allerheiligen, Zuflucht, Glaswaldsee, Mooskopf, 6h, 90 km, 1600 hm, unterwegs Einkehr geplant. Getränke, Verpflegung, verkehrstaugliches MTB, Sturzhelm und gute Kondition erforderlich. Anmeldung bis spätestens 13.06.2025 bei Peter Müller

F

**So 22.6. 9:00: Wanderung T1** 🏞️**Vater – Kind – Tour**

Wanderung über Stock und Stein, ca. 2 h mit Pausen, nicht für Kinderwagen geeignet, Treffpunkt: Kaiserspielplatz in Renchen-Ulm, Anmeldung bis 20.06.2025 bei Andreas Burkart

” Die Welt lebt von den Menschen,  
die mehr tun als ihre Pflicht.



**MEDIE  
AMBULANZ**  
GmbH & Co. KG

[medie-ambulanz.de](https://www.medie-ambulanz.de)  
[info@medie-ambulanz.de](mailto:info@medie-ambulanz.de)

A  
G**So 22.6 – Fr. 27.6.: Wanderung****Wimpelwanderung von Steinen nach Lahr-Reichenbach**

Wanderung in sieben Etappen zur 156. Jahreshauptversammlung des Schwarzwaldvereins. Infos u. Anmeldung ab Frühjahr 2025 über Fachbereich Wandern unter [www.schwarzwaldverein.de](http://www.schwarzwaldverein.de)

S

**Di 24.6. 13:30: Kultur, Wanderung T1** 🏰**Rosenneuheiten in Baden-Baden**

Rundgang und Aufenthalt im "Beutig" ca. 3 h, Schlusseinkehr geplant, Abfahrt am Rathaus Renchen in Pkw-Fahrgemeinschaften nach Baden-Baden. Organisator Gerhard Boschert

A  
G**Sa 28.6. – So 29.6.: Versammlung****156. Jahreshauptversammlung Schwarzwaldverein e.V.**

In Lahr-Reichenbach, weitere Infos zeitnah, Martin Huber

A  
G**So 29.6. 9:30: Kultur, Wanderung T2** 🏰🏰🏰**Wandern und Musik: ein Bach, ein Schloss, ein Zauberwald.**

Start: Straubenhofmühle Sasbachwalden, romantische Wanderung entlang des wilden Sasbach zur Quelle, weiter über den Fuchsschroffen zum Brigittenschloß.

Abstieg zum Ausgangspunkt durch den Wald, Strecke ca. 6km, ca. 700 hm. Unterwegs Pausen, in denen die Stimmung der Umgebung mit Dudelsack zum Klingen gebracht wird. Gesamtdauer mit Pausen ca. 3,5 h. Auf Wunsch Abschlusseinkehr. Treff am Rathaus Renchen, alternativ an der Straubenhofmühle möglich. Anmeldung bis spätestens 27.06.2025 bei Wolfgang Horny



# Brünnelehock

am Feierabend



**Im Juli 2025**

**Ab 18:00 Uhr**

gemütlicher Hock mit Musik

Flammkuchen, Grillwürste, Wurstsalat  
Getränke und Bier vom Fass



## Juli

A  
G

### Im Juli: Geselligkeit

#### Brunnenhock am Feierabend

Gemütlicher Hock mit Musik, Flammkuchen, Grillwürsten, Getränken & Bier vom Fass. Weitere Informationen zeitnah. Peter Müller

E  
J

### Jeden Dienstag- und Donnerstagabend 18:30: Mountainbike Zweistündige Tour am Feierabend

Wechselnde Ziele in der Vorgebirgszone, schöne Aussichten, angenehme Wege, Treff: Kappelstr. Ecke Hans-Jakob-Str.

**Di** 🚴🚴🚴 sportl.: 2h, 30 km, 500 hm, Peter Müller, Dieter Schindler

**Do** 🚴🚴🚴 gemütlich: 2h, 25 km, 400 hm, Susanne Polat, Lutz Karger

A  
G

### Jeden zweiten Mittwochabend 18:30: Wanderung, T2 🏞️🏞️🏞️

#### After-Work-Wandern: raus aus dem Büro, rein in die Natur!

Feierabendrunde durch die Wälder um Ulm oder Lautenbach. Strecke ca. 6 – 8 km, ca. 2 h. Treff alle 14 Tage, abwechselnd Kaierspielplatz Ulm oder Lautenbach Bahnhof.

Stefan Spraul & Stefan von Bismark

S

### Sa 5.7. 8:30: Aktion, Geselligkeit

#### Mit der Schwarzwaldbahn an den Bodensee

Weitere Infos zeitnah, Anmeldung bei Josef Müller

E  
J

### So 6.7. 9:00: Wanderung T2 🏞️🏞️🏞️

#### Wandertrilogie II: der Renchtäler Wandermarathon in 3 Teilen

Teil II führt vom Bhf. Lautenbach über den Hexensteig zum Sohlberg, dann über Knappeneck zum Sulzbacher Grad. Abstieg zur Laurentiuskapelle, dann über das „Josefswegle“ nach Lautenbach. Erfrischungspause am Josefsbrunnen. Strecke 16 km, 670 hm. Alternativer Treff um 9:30 am Bhf. Lautenbach. Infos: Stefan Spraul



# Gasthaus Stigler



Familie  
Kammerer und Riebel  
Oberkircher Str. 28  
77871 Renchen-Ulm

Tel. 0 78 43 / 6 70

## Öffnungszeiten:

Dienstag bis Donnerstag  
ab 15 Uhr

Freitag bis Sonntag  
ab 10 Uhr

Montag Ruhetag

# e BÄR

- Ⓜ Installationen
- Ⓜ Solar-Strom-Anlagen
- Ⓜ Heizungswärmepumpen
- Ⓜ Telefonanlagen
- Ⓜ HiFi-TV-Video-DVD  
(auch Kundendienst)

...Ihr Fachmann —  
jederzeit und für alles...

Renchen • Hauptstr. 21 • [www.elektro-baer-renchen.de](http://www.elektro-baer-renchen.de)

☎ 07843-376 • Fax: 07843-7492 ...starker Service!

**So 6.7. 9:00: Wanderung T1** A  
G**Wuff & Go! Mit der Fellnase rund um Renchen**

Jeden ersten Sonntag im Monat eine 1 – 1,5-stündige Rundtour im zügigen Tempo, 4 – 6 km, für die Hunde leichte Gehorsamsübungen möglich, Treff am Rathaus Renchen, Frank Kunz

E  
J**So 6.7.: Wanderung****Deutsch-Französisches Freundschaftswandern**

Gemeinsamer Wandertag, veranstaltet von Schwarzwaldverein und Club Vosgien Villé in der Region um den Ungersberg. Weitere Infos zeitnah vom Fachbereich Wandern auf [www.schwarzwaldverein.de](http://www.schwarzwaldverein.de)

A  
G**Mo 7.7. 18:00: Natur, T1,**  **Montags in die Natur: Reptilien**

Mit dem Rad in die Natur rund um Renchen, Bestimmen von Vögeln, Pflanzen, Insekten und diesmal insbesondere Reptilien, informative Gespräche rund um die Natur. Treffpunkt am Rathaus Renchen. Dauer ca. 2 h, Fahrrad und Helm mitbringen. Exkursion fällt bei schlechtem Wetter aus. Peter Müller

# MINIGOLFANLAGE RENCHEN

am Mehrgenerationenpark



vom 1. April  
bis  
30. September  
geöffnet

**SPIEL UND SPASS  
FÜR DIE  
GANZE FAMILIE**

Die Minigolfanlage mit Bistro und Biergarten ist danach wieder täglich von 14 bis 19 Uhr, bei entsprechender Witterung, geöffnet.

Das Team von Seda Temurlenk begrüßt Sie recht herzlich und wünscht allen Gästen einen angenehmen Aufenthalt im Renchener Mehrgenerationenpark.

Parkplätze stehen in der Teichmatt ausreichend zur Verfügung. Bitte fahren Sie die Minigolfanlage von dieser Seite an.

Minigolfanlage Renchen, Weidenstraße 32  
Seda Temurlenk, Telefon 0176 72440427

A  
G**So 13.7. 14:00: Kultur, Wanderung T1** **Wandern und Musik: Panorama- und Genussstour**


Start: Straubenhofmühle Sasbachwalden, leichter Anstieg zum Bischenberg, Abstieg durch die "Gaishölle", Handtuch mitnehmen zum Kneipen im Bach. Vom Ausgang "Gaishölle" leichter Anstieg durch Weinberg & Wiese zurück zum Ausgangspunkt. Strecke ca. 5km, ca. 350 hm. Unterwegs Pausen, in denen Wolfgang Horny die Stimmung der Landschaft mit dem Dudelsack untermalt. Gesamtdauer mit Pausen ca. 2,5 h. Auf Wunsch Abschlusseinkehr. Treff Rathaus Renchen, alternativ an der Straubenhofmühle möglich. Anmeldung bis spätestens 11.7.2025 bei Wolfgang Horny

F

**Mi 23.7. – Mi 20.8.: jeden Mittwoch 10:30: Aktion****Spielplatz-Hopping mit den Kleinsten (1 – 3 J)**

Erster von insgesamt 5 Terminen, jedes Mal wird ein anderer Spielplatz in der Umgebung ausgekundschaftet. Der Treffpunkt wird immer zeitnah auf der Vereins-Homepage veröffentlicht: [www.schwarzwaldverein-renchen.de](http://www.schwarzwaldverein-renchen.de), Infos: Ramona Schmidt

S

**Mi 23.7. 13:30: Kultur, Wanderung, T1** **Oberkircher Mühlbachpfad**

Gehzeit mit Aufenthalt ca. 3 h, Schlusseinkehr geplant.  
Treffpunkt am Rathaus Renchen, Anfahrt in Pkw-Fahrgemeinschaften,  
Gerhard Boschert



# ZWEIRAD Halpaus

Murhag 12 · 77871 Renchen  
Tel. 0 78 43/3 46

[www.zweirad-halpaus.de](http://www.zweirad-halpaus.de)  
[zweirad-halpaus@t-online.de](mailto:zweirad-halpaus@t-online.de)

## druckwerkstatt

Verabschiedet sich und sagt

**Danke für über 15 Jahre Zusammenarbeit.**

Wir wünschen viel Erfolg und weitere gute Aktionen, die unser Gemeinwesen bereichern, im Interesse der Natur und unserer Umwelt sind.

**Weiter so!**



Verantwortung

Wussten Sie schon, dass ... sich die Anzahl der „Killerzellen“ Ihres Immunsystems nach **1 Tag** Aufenthalt im Wald um **30% erhöht** hat? Nach 2 Tagen hat sie sich um die Hälfte erhöht und die **Wirkung hält bis 30 Tage** an!

Mit „Killerzellen“ bekämpft Ihr Körper Krankheitserreger und Krebszellen. Wald, das ist Immuntherapie rezeptfrei!

## August

**Anträge für Mitgliedsausweise:** bis spätestens 1. August an den Vorstand senden, weiteres siehe Kapitel Mitgliedsausweise.

E  
J

### Jeden Dienstag- und Donnerstagabend 18:30: Mountainbike Zweistündige Tour am Feierabend

Wechselnde Ziele in der Vorgebirgszone, schöne Aussichten, angenehme Wege, Treff: Kappelstr. Ecke Hans-Jakob-Str.

**Di** 🚴🚴🚴 sportl.: 2h, 30 km, 500 hm, Peter Müller, Dieter Schindler

**Do** 🚴🚴 gemütlich: 2h, 25 km, 400 hm, Susanne Polat, Lutz Karger

A  
G

### Jeden zweiten Mittwochabend 18:30: Wanderung, T2 🏞️🏞️🏞️ After-Work-Wandern: raus aus dem Büro, rein in die Natur!

Feierabendrunde um Ulm oder Lautenbach. Strecke ca. 6 – 8 km, ca. 2 h. Treff alle 14 Tage, abwechselnd Kaierspielplatz Ulm oder Lautenbach Bahnhof. Stefan Spraul & Stefan von Bismark

A  
G

### So 3.8. 9:00: Wanderung T1 🏞️

#### Wuff & Go! Mit der Fellnase rund um Renchen


Jeden ersten Sonntag im Monat eine 1 – 1,5-stündige Rundtour im zügigen Tempo, 4 – 6 km, für die Hunde leichte Gehorsamsübungen möglich, Treff am Rathaus Renchen, Frank Kunz

E  
J

### So 3.8. 9:00: Wanderung T2 🏞️🏞️🏞️

#### Die Laufbachwasserfälle

Runde um Gernsbach durchs das romantische Laufbachtal bis zu den kleinen aber wilden Laufbachwasserfällen. Unterwegs zu sehen: Plattform einer alten Ölmühle und alte Fachwerkhäuser. Strecke 9,8 km, reine Gehzeit 3 h, Anmeldung bis 13.07.2025 bei Susanne Polat



S

**Mi 6.8. 14:00: Wanderung T1** **Wanderung auf dem Heimatpfad Kniebis**

Gemütliche Wanderung durch kühle Wälder auf dem Kniebis. Treff Rathaus Renchen, PKW-Fahrgemeinschaften. Die Tour findet nur bei gutem Wetter statt. Voranmeldung erforderlich bei Helmut Karr

F

**Sa 9.8. 10:00: Wanderung T1**  **In die Kraxe, fertig, los!**

Am wilden Sasbach entlang, Rast an Dolle Frieder's Burewirtschaft, Vesper selbst mitbringen, ca. 5 km, 200hm, 2h Gehzeit. Trittsicherheit mit Kraxe o. Kindertrage erforderlich. Für Familien mit Kindern zw. 1 – 3 J. Treff: Parkplatz Straubenhofmühle in Sasbachwalden, Anm. erforderlich bis 2. Aug., max. 12 Teiln., Ramona Schmidt

F

**Mo 11.8. 20:00: Natur, Wanderung T1**  **Montags in die Natur: Tiere bei Nacht**

Naturkundliche Nachtwanderung im Kaier, Tiere, Geräusche in der Nacht, Sonnenuntergang mit Aussicht. Treff Spielplatz Kaier, Tour zur Kusseiche und zurück, 5 km, 200 hm, 2h. Getränke und Taschenlampe erforderlich. Susanne Polat



E

J

**Sa 16.8. 7:00: Wanderung T2**    **Wanderung zum Blauen**

Hoch über dem Markgräfler Land von Malsburg über den Hexenplatz zum Blauen, Rückweg über die Höhen des Hochwildsberges nach Malsburg. Höhenunterschied: ca. 850 Hm Anstieg / Abstieg, Gehzeit: ca. 8 Stunden (25 km), Treff am Rathaus Renchen, Anfahrt in PKW-Fahrgemeinschaften, Organisation Martin Jesch

E

J

**So 24.8. 8:30: Wanderung T2**   **Wandertrilogie III: der Renchtäler Wandermarathon in 3 Teilen**

Teil III startet am Sportplatz in Lautenbach. Die Tour führt über den „Stümmelfels“ zur Schauenburg, weiter zum Fiesemichel, dort Rast geplant. Über den Renchtalsteig geht's zurück nach Lautenbach, 21km, 790 hm. Treff am Rathaus Renchen, alternativer Treff um 9:00 am Sportplatz Lautenbach. Infos: Stefan Spraul



## September

### Einsendeschluss Veranstaltungsvorschläge:

bitte bis spätestens **3. Oktober** an den Wanderwart senden.

E  
J

### Jeden Dienstag- und Donnerstagabend 18:00: Mountainbike Zweistündige Tour am Feierabend

Wechselnde Ziele in der Vorgebirgszone, schöne Aussichten, angenehme Wege, Treff: Kappelstr. Ecke Hans-Jakob-Str.

**Di** 🚴🚴🚴 sportl.: 2h, 30 km, 500 hm, Peter Müller, Dieter Schindler

**Do** 🚴🚴 gemütlich: 2h, 25 km, 400 hm, Susanne Polat, Lutz Karger

A  
G

### Jeden zweiten Mittwochabend 18:30: Wanderung, T2 🏞️🏞️🏞️ After-Work-Wandern: raus aus dem Büro, rein in die Natur!

Feierabendrunde durch die Wälder rund um Ulm oder Lautenbach. Strecke ca. 6 – 8 km, ca. 2 h. Treff alle 14 Tage, abwechselnd Kaier-spielplatz Ulm oder Lautenbach Bahn-hof Stefan Spraul und Stefan von Bismark



E  
J

### Im September: Hochgebirgswanderung T3 🏞️🏞️🏞️🏞️🏞️ In vier Tagen um den Watzmann

Umrundung des Massivs, Übernachtung in Hütten. Ausblicke auf König Watzmann, Hoch-kalter-Gebirgsstock, Hundstod. Flora & Fauna im Nationalpark, Karstlandschaft des Steinernen Meeres.

**Tag 1:** Königssee – Watzmannhaus, ca. 1330 hm, Gehzeit ca 5,5h

**Tag 2:** Watzmannhaus – Wimbachgrieshütte, ca. 1250 hm, Gehzeit ca. 6h, Gipfelmöglichkeit am Hocheck (2651 MüM)

**Tag 3:** Wimbachgriesh. – Kärlingerhaus, ca. 700hm, Gehzeit ca. 5h

**Tag 4:** Kärlingerhaus – Königssee, ca: 50hm, Gehzeit ca. 3h  
Begrenzte Teilnehmerzahl, verbindliche Anmeldung erforderlich, Termin und Infos bei Dieter Schindler



**Innovative  
und bewährte  
Produktvielfalt  
für Dach und  
Fassade**

Fenster, Türen, Sonnenschutz  
Bewegliche Raumabschlüsse  
Dachfensterbeschattung und  
Dachfensterhandel



**Baier**<sup>®</sup>  
[www.baier-gmbh.de](http://www.baier-gmbh.de)

Reiersbacher Straße 28 · 77871 Renchen-Ulm · Telefon 0 78 43/94 76-0

**weber**  
GmbH

Containerdienste und Entsorgungssysteme

Carl-Benz-Straße 24 · 77871 Renchen  
Betriebsstätte: Altenheimer Weg 2 · 77743 Neuried  
Tel.: 07843/9 92 99-0 · Fax: 07843/9 92 99-99  
[info@weber-container.de](mailto:info@weber-container.de)

[www.weber-container.de](http://www.weber-container.de)

**So 7.9. 9:00: Wanderung T1** 🏞️**Wuff & Go! Mit der Fellnase rund um Renchen**

**A**  
**G** Jeden 1. So. im Monat, 1 – 1,5h Rundtour, zügiges Tempo, 4 – 6 km, für die Hunde leichte Gehorsamsübungen, Treff am Rathaus Renchen, Frank Kunz

**Mi 10.9. 14:00: Wanderung T1** 🏞️ 🏞️**Wanderung zum Schloss Staufenberg**

**S** Treffpunkt Rathaus Renchen, PKW-Fahrgemeinschaften, Strecke ca. 4 km, Dauer ca. 1 h, mit Einkehr. Organisation Helmut Karr

**Sa 13.9. 8:30 – So 14.9.: Wanderung T2** 🏞️ 🏞️ 🏞️ 🏞️**Zweitagestour im und um's Wolfstal**

**E**  
**J** Spaß, Naturgenuss, Weitblick und Geselligkeit: all dies bietet diese Tour ums Wolfstal mit Übernachtung im 10er Lager des Bergbauernhofes Hark. Gesamtstrecke 38.km; 1.300.hm. Verbindliche Anmeldung einschließlich Anzahlung von 35€ auf das Konto des Ortsvereins Renchen bis 15.08.2025 erforderlich, Stefan Spraul

**Sa 20.9. 7:00: Wanderung T2** 🏞️ 🏞️ 🏞️ 🏞️**2. Renchtäler Wandermarathon: raus aus der Komfortzone!**

**E**  
**J** Die Ausschreibung erfolgt auf der Homepage des Schwarzwaldvereins Oberkirch: [www.schwarzwaldverein-oberkirch.de](http://www.schwarzwaldverein-oberkirch.de), Anmeldung bei Schwarzwaldverein Oberkirch erforderlich. Strecke 42km, 1.600 hm, Start am Sportplatz Lautenbach. Infos Stefan Spraul

**E J Sa 20.9.: Wanderung und Versammlung****Regionaltreffen Region Mitte-Nord**

Weitere Infos zeitnah, Leitung Dieter Blaeß, Infos bei Peter Müller

**E J Sa 27.9.: Wanderung T2****Jährliche Frauenwanderung**

„Märchenhaftes und andere Geschichten“, Wanderung nur für Frauen. Infos über Kosten, Treffpunkt, Uhrzeit etc. erfolgen zeitnah, Anmeldung erforderlich, max. 30 Teilnehmerinnen, Susanne Polat

**E J So 28.9. 9:30: Wanderung T2****Die wilden Steine Caravatis**

Rundwanderung zu den frei geschaffenen Werken Caravatis in den Wäldern um Lautenbach. Treff am Schwimmbad Oberkirch, Aufstieg zum Spitzenberg, über Sohlbergstraße, Steighütte und Josefswege nach Hubacker. Nach Querung der B28 über die Ameisenhütte zum Sendelbach, Rückweg über Grimmsbach. Strecke 22km, 800 hm. Kooperationswanderung mit dem Schwarzwaldverein Oberkirch. Anmeldung erforderlich bei Wanderführerin Katrin Neuse, E-Mail ka.neu@online.de Tel.: 07802-9325-370. Zweite Wanderführerin: Elfe Kuntze

## Oktober

### Einsendeschluss Veranstaltungsvorschläge:

bitte bis spätestens **3. Oktober** an den Wanderwart senden.

#### Im Oktober: Wanderung T1

#### Jährliche Kastanienwanderung

Familienwanderung mit Kastaniensammeln, 2 - 3 h, 3 - 5 km, kleines Rucksackvesper, weitere Infos zeitnah, Susanne Polat



#### Im Oktober: Natur, Fahrrad, Wanderung T1


#### Nistkastenpflege

Beim Säubern der Nistkästen wissenswertes über deren Bewohner lernen. Kurze Strecke mit dem Rad, Spaziergang zu den Nistkästen, 2h, 2km Rad, 2km Fußweg. Treffpunkt Gummiplatz Renchen, weitere Infos zeitnah, Andreas Burkart

#### Jeden Dienstag- und Donnerstagabend 17:00: Mountainbike

#### Zweistündige Tour am Feierabend

Wechselnde Ziele in der Vorgebirgszone, schöne Aussichten, angenehme Wege, Treff: Kappelstr. Ecke Hans-Jakob-Str.

**Di**  sportl.: 2h, 30 km, 500 hm, Peter Müller, Dieter Schindler

**Mi**  gemütlich: 2h, 25 km, 400 hm, Susanne Polat, Lutz Karger

# BAUM

Hoch-, Tief- und Strassenbau GmbH  
NETZTECHNIK 

Kniebisstr. 10 · 77871 Renchen

Tel: 0 78 43 / 99 554-0

info@baum-bau.de, www.baum-bau.de



Hofladen Zink, Hauptstr.29, 77871 Renchen



Wussten Sie schon, dass ... eine gesunde alte Eiche 400 Liter Wasser pro Tag verdunstet? Außerdem produziert sie **Sauerstoff**, der **für 10 Menschen** ausreicht. Dabei stellt sie 12 Kilogramm Zucker her, der für den Stoffwechsel des Baumes verwendet wird.

S

**Mi 1.10. 13:00: Wanderung T1** **Wanderung auf dem Ottenhöfener Mühlenweg**

Treffpunkt Bahnhof Renchen, Anreise mit der Bahn. Geplante Gehzeit ca. 2 h, unterwegs Kaffeepause geplant. Anmeldung erforderlich bei Josef Müller

A  
G**So 5.10. 9:00: Wanderung T1** **Wuff & Go! Mit der Fellnase rund um Renchen**

Jeden ersten Sonntag im Monat eine 1 – 1,5-stündige Rundtour im zügigen Tempo, 4 – 6 km, für die Hunde leichte Gehorsamsübungen möglich, Treff am Rathaus Renchen, Frank Kunz


A  
G**So 5.10. 13:30: Kultur, Wanderung T1** **Wandern und Musik: Herbstleuchten am Schwarzenbach**

Wanderung vom Parkplatz "Schwallung" zum Herrenwieser See, dann Abstieg zum Seebach und den Bach entlang zur Talsperre. Weiter am Seeufer entlang und um dem Schwarzenbach zurück zum Ausgangspunkt. Strecke ca. 7,5 km, ca. 400 hm, Dauer inkl. Pausen 3,5h. In den Pausen lässt Wolfgang Horny mit seinem Dudelsack „die Wälder klingen“. Treffpunkt Rathaus Renchen; Anmeldung bis spätestens 03.10.2025 bei Wolfgang Horny

**NORMBAU**

PASSION FOR CARE

 @NORMBAU GmbH

 @normbaukarriere

# Barrierefreie Bäder für jede Lebenslage

[www.normbau.de](http://www.normbau.de)



**70 Jahre**  
Erfahrung



**Geprüfte**  
Spitzenqualität



**Hausinterne**  
Produktion



Mehr  
erfahren!



**NORMBAU GmbH · Schwarzwaldstraße 14 · 77871 Renchen**



E  
J**Mo 6.10 19:00: Versammlung****Für das kommende Veranstaltungsjahr planen**

Wanderführer und Personen, die es werden wollen, treffen sich zur Planung des Veranstaltungsprogramms für 2026 in der Brünnelhütte. Weitere Infos zeitnah, Organisation: Stefan Spraul

A  
G**So 12.10. 10:00: Wanderung T1** 🇩🇪**Wanderung für Ausgeschlafene**

Überraschungstour mit Einkehr zu Kaffee & Kuchen. Weitere Infos erfolgen zeitnah, Frank Kunz

E  
J**Mi 15.10. 19:00: Versammlung****Herbsttagung Bezirk Renchtal in Renchen**

Leitung Nadine Meier, weitere Infos folgen mit der Einladung

S

**Fr 17.10. 18:00: Geselligkeit****Stammtisch in einer Gaststätte**

Infos bei Josef Müller

A  
G**Sa 18.10. 9:00: Arbeitseinsatz****Wegeinstandsetzung und Naturschutzarbeiten**

Treff an der Brünnelhütte im Kaier, nach getaner Arbeit Mittagsvesper, bei schlechtem Wetter Verschiebung möglich, Tobias Dreher

E  
J**So 19.10. 8:30: Wanderung T2** **Das Oberwolfacher „Guck amol“ - Wegle**

Auf Naturpfaden rund ums Wolfstal. Kooperationswanderung mit Schwarzwaldverein Oberwolfach. Der Oberwolfacher Albert Schrempp erklärt, was zu gucken ist. Treff Rathaus Renchen, alternativer Treff um 9:30 Uhr in Oberwolfach Kirche, Lindenplatz, Parkplatz vor Festhalle. Mittagseinkehr im Walkenstein, Getränke, Snacks für unterwegs mitnehmen. Strecke: ca. 12 km, ca. 490 hm, Gehzeit ca. 5 h. Anmeldung erforderlich bei Elfe Kuntze

F

**Sa 25.10. 15:00: Geselligkeit****Oktobergrillen an der Brünnelhütte**

Gemütliches Beisammensein, Kennenlernen von Hütte u. Umgebung. Grillgut selbst mitbringen, Getränke vom Verein gestellt. Hig-lights für die Kids: Stockbrot, Marshmallows grillen, Entdeckung des Waldes. Treffpunkt Brünnelhütte im Kaier in Ulm, Anmeldung bis 24.10.2025 erforderlich bei Andrea Burkart

A  
G**So 26.10. 10:30: Kultur, Wanderung T1** **Wandern und Musik: im Herbstleuchten zur Staufenberg**

Start am Rathaus Bottenau, über Hohrank weiter zur Burg Staufenberg. Einkehr in der „Flammeküche“, dann Abstieg nach Bottenau. Strecke ca. 7,5 km, ca. 400 hm. Dauer Gesamtveranstaltung ca. 4,5h. Bei trockenem Wetter erklingt in den Pausen der Dudelsack. Treff Rathaus Renchen, alternativ am Rathaus Bottenau; Anmeldung erforderlich bis spätestens 18.10.2025, Wolfgang Horny

A  
G**So 26.10: Versammlung****100-Jahrfeier Ehrenmal Allerheiligen**

Infos auf [www.schwarzwaldverein.de](http://www.schwarzwaldverein.de) oder bei Martin Huber

S

**Mi 29.10. 13:00: Aktion****Besuch der Chrysanthema in Lahr**

Zwecks Organisation ist eine Anmeldung bei Josef Müller bis Montag, den 27. Oktober erforderlich.

## November

E  
J

Jeden Dienstagabend 18:30: Fitness T2  

**2-stündige Rundwanderung in sportlichem Tempo**

Mit 6 km/h durch die Nacht bei Renchen, ca. 12 km, Einkehr zum Abschluss möglich. Treff Kappelstr. Ecke Hans-Jakob-Str., Peter Müller & Lutz Karger

So 2.11. 9:00: Wanderung T1 

**Wuff & Go! Mit der Fellnase rund um Renchen**

Jeden ersten Sonntag im Monat eine 1 – 1,5-stündige Rundtour im zügigen Tempo, 4 – 6 km, für die Hunde leichte Gehorsamsübungen möglich, Treff am Rathaus Renchen, Frank Kunz

A  
G

So 2.11. 9:30: Wanderung T3   

**(M)ein Kraftort auf der Moos**

Herbstliche Wanderung hinauf zu Moos und Siedigkopf, über schöne Pfade mit tollen Ausblicken. Zurück über die Kornebene mit Einkehr. Dann durch den Wald zurück zum Startpunkt. Strecke 13km, 560 hm, Treffpunkt Rathaus Renchen, Stefan Spraul

E  
J

S

Mi 5.11.: Wanderung T1  

**Herbstwanderung in Ulm**

Infos zu Uhrzeit und Treffpunkt zeitnah. Strecke 5 km, Gehzeit 1,5h. Organisation Werner Fies

# Bauhöfer's Bierdeckel

Offizielle SKY und DAZN Sportsbar

Bauhöfer's Bierdeckel ist der Nachfolger vom Alt Renchen, der gemütliche Treff mitten in Renchen. SKY und DAZN offizielle Sportbar.



Öffnungszeiten: Hauptstraße 67, 77871 Renchen  
bierdeckelrenchen@web.de  
07843 / 63 999 66

Mo.- Do. 16.00 - 01.00 Uhr  
Fr. 16.00 - 03.00 Uhr  
Sa. 15.30 - 03.00 Uhr  
So. geschlossen

*Wir freuen uns auf euch!*

Seit 1912

Wussten Sie schon, dass ... es während einer Wanderung besser ist, in regelmäßigen Abständen, etwa **alle 20 bis 30 min, einige Schlucke zu trinken**, als erst auf dem Gipfel große Mengen?

Der Körper kann kleinere Mengen Flüssigkeit besser verarbeiten und scheidet sie nicht gleich wieder aus.

A  
G**Sa 8.11.: Geselligkeit und Wanderung T2** 🏞️🏞️**Wanderführertreffen des Ortsvereins Renchen**

Wandern, Erfahrungsaustausch und eine Stärkung als Dankeschön des Vorstands für den Einsatz der Wanderführer und Oberschwarzwälder für den Verein. Weiteres in einer Einladung. Nur für Wanderführer und Vorstand, Anmeldung erforderlich. Organisation Susanne Polat und Peter Müller

E  
J**So 9.11. 9:00: Wanderung T2** 🏞️🏞️🏞️🏞️**Von der Haustür zur Hornisgrinde**

Sportliche Tour, Treff Spielplatz Benzenböschel (Scheffelstr. 12). Gute Kondition, Getränke, Rucksackvesper mitbringen, 25 km, 1200 hm, 7h Gehzeit. Zurück mit Bus / Bahn. Anmeldung erforderlich bei Peter Müller.

A  
G**Mo 17.11. 19:00: Geselligkeit****Flammenkuchen essen beim Vitus mit Jahresrückblick**

Gemütliches Beisammensitzen in der Vitus-Strauße für alle, mit Anekdoten und Bildern vom vergehenden Wanderjahr. Peter Müller

S

**Fr 21.11. 18:00: Geselligkeit****Stammtisch in einer Gaststätte**

Infos bei Josef Müller



badische & französische Küche  
Poststraße 30 / 77871 Renchen  
Möchten Sie reservieren?  
Gerne unter

**Tel: 07843/9945435**

Montag: 16:00 – 23 Uhr, Küche bis 21:30 Uhr  
Dienstag und Mittwoch Ruhetag  
Donnerstag: 16:00 – 23:00 Uhr, Küche bis 21:30 Uhr  
Freitag: 16:00 – 23:00 Uhr, Küche bis 22:00 Uhr  
Samstag: 16:00 – 23:00 Uhr, Küche bis 22:00 Uhr  
Sonntag und Feiertag: 16:00 – 23:00 Uhr, Küche bis 21:30 Uhr  
Sonntag Mittagstisch: 12:00 – 14:00 Uhr

Gerne stehen wir Ihnen auch außerhalb unserer  
Öffnungszeiten zur Verfügung für Geburtstage,  
Feiern aller Art, Hochzeiten usw.

**Wir freuen uns auf Sie.**

Ihr Team vom Langasthaus Hanauer Stuben  
Ihre Gastgeber René Go und Eric Peter



## Dezember

E  
J

**Jeden Dienstagabend 18:30: Fitness T2** 🏃🏃

**2-stündige Rundwanderung in sportlichem Tempo**

Mit 6 km/h durch die Nacht bei Renchen, ca. 12 km, Einkehr zum Abschluss möglich. Treff Kappelstr. Ecke Hans-Jakob-Str., Peter Müller & Lutz Karger

A  
G

**So 7.12. 9:00: Wanderung T1** 🏃

**Wuff & Go! Mit der Fellnase rund um Renchen**

Jeden ersten Sonntag im Monat eine 1 – 1,5-stündige Rundtour im zügigen Tempo, 4 – 6 km, für die Hunde leichte Gehorsamsübungen möglich, Treff am Rathaus Renchen, Frank Kunz



E  
J

**So 7.12. 11:00: Wanderung T1** 🏃🏃🏃

**Winterwanderung Daheimrum**

Winterwanderung um oder nach Renchen, bei Nebel alternativ mit dem Bus auf sonnigen Schwarzwaldhöhen, Einkehr zu Kaffee & Kuchen. Rucksackvesper, Handschuhe, Schal und Mütze erforderlich, ca. 4h, 14 km, 250 hm, Treff Bahnhof Renchen, Peter Müller

S

**Fr 18.12. 18:00: Geselligkeit  
Stammtisch in einer Gaststätte**

Infos bei Josef Müller

# Bauhöfers Braustübl

Inh. Edmund Baier · 77871 Renchen-Ulm · Telefon (07843) 6 95



## Auf die E-Bikes fertig los!

**NEU** bei uns: Verleih von E-Bikes.  
Ladestation gratis!

Auf Ihren Besuch freut sich Familie Baier und Mitarbeiter

## Wandergruppen auf Anmeldung

07843-849360

[www.schnapslounge.de](http://www.schnapslounge.de)



# KAMMERER

OBSTHOF – BRENNEREI – MUSIK

## Schnapslounge



Schnapslounge

Wussten Sie, dass ... die Wegweiserstandorte des  
Schwarzwaldvereins **Retzungspunkte** sind?

Sie sind bei den Rettungsdiensten gelistet. Daher im  
Notfall dem Rettungsdienst den **Namen** des nächst-  
gelegenen **Wegweiserstandorts** angeben, dann können  
Verletzte schnell gefunden werden!



## Was für unsere Veranstaltungen gilt

### Kurzfristige Änderungen

Manchmal müssen Veranstaltungen kurzfristig verschoben oder Touren umgestellt werden. Es können aber auch Aktionen hinzukommen oder Angebote ausfallen. Diese Änderungen erfahren Sie rechtzeitig auf unserer Vereins-Webseite unter [www.schwarzwaldverein-renchen.de](http://www.schwarzwaldverein-renchen.de), im Mitteilungsblatt der Stadt Renchen oder aus der Tagespresse. Wir informieren auch per E-Mail. Hierzu bitte Anfrage senden an Peter Müller, E-Mail: [Peter.Mueller@SWV-Renchen.de](mailto:Peter.Mueller@SWV-Renchen.de) und für die Familiengruppe bei Andrea Burkart, E-Mail: [Andrea.Burkart@SWV-Renchen.de](mailto:Andrea.Burkart@SWV-Renchen.de)

### Anmeldung und Haftung

Viele Veranstaltungen können nur organisiert werden, wenn die Teilnehmerzahl bekannt ist. Eine rechtzeitige Anmeldung bei den Wanderführer\*innen ist dann erforderlich. Wir haben dies bei den betroffenen Wanderungen vermerkt. Bitte nehmen Sie die kleine Mühe auf sich, Sie helfen damit unseren Wanderführern.

Die Teilnahme an unseren Veranstaltungen erfolgt grundsätzlich auf eigene Gefahr. Weder der Verein noch die Wanderführer\*innen haften bei Unfällen, Schäden oder Verlust von Gegenständen, jedoch ist jedes Schwarzwaldvereinsmitglied unfallversichert.

### Gäste

Bei fast allen Veranstaltungen sind Gäste bei uns aufs Herzlichste willkommen! Ausnahmen werden gekennzeichnet.

## Verhaltensregeln

Eine harmonische Veranstaltung verschafft bei Beachtung der folgenden Regeln Genuss und Erholung:

- ✓ Teilnehmer sollten den Anordnungen der Wanderführer Folge und die Führung so erleichtern.
- ✓ Wer sich von der Gruppe entfernen möchte, muss dies mit den Wanderführer\*innen absprechen.
- ✓ Die Wanderführer sind berechtigt, ungeeignet ausgerüstete Teilnehmer von der Tour auszuschließen.
- ✓ Die Wanderführer\*innen entscheiden darüber, ob die Tour wegen besonderer Verhältnisse abgebrochen oder geändert wird.
- ✓ Für Tageswanderungen wird die Mitnahme von Rucksackverpflegung, ausreichend Getränken und entsprechender Wetterausrüstung empfohlen.

## Zielgruppen

Damit Sie schnell herausfinden, welche Veranstaltungen sich für Sie eignen, weisen wir die Zielgruppe(n) aus:

**E**  
**J** Erwachsene  
und  
Jugendliche

**F** Familien

**S** Senioren

**J** Nur  
Jugendliche

**A**  
**G** Alle Generationen:  
Senioren, Familien  
und alle anderen

## Konditionsstufen Wander- und Radtouren

	Wandern	Radfahren
<b>Sehr leicht</b>		
<b>Leicht</b>		
<b>Mittel</b>		
<b>Anspruchsvoll</b>		
<b>Sehr anspruchsvoll</b>		

Die Anforderungen der Konditionsstufen im Detail:

	Wandern	Radfahren
	Höhenmeter / Gehzeit / Gehstrecke	Fahrstrecke / Höhenmeter / Fahrzeit
<b>Sehr leicht</b>	0 - 250 hm, < 3h, < 8 km	< 15 km, < 200 hm, < 2 h
<b>Leicht</b>	250 – 400 hm, 3 – 4 h, 8 - 12 km	15 - 30 km, 200 - 500 hm, < 3 h
<b>Mittel</b>	400 - 600 hm, 4 - 6 h, 12 - 20 km	30 - 60 km, 500 - 1000 hm, 2 - 4 h
<b>Anspruchsvoll</b>	600 - 900 hm, 6 – 8 h, 20 - 30 km	60 - 90 km, 1000 - 1500 hm, 4 – 6 h
<b>Sehr anspruchsv.</b>	> 900 hm, > 8 h, > 30 km	> 90 km, > 1500 hm, > 6 h

# AUTOHAUS DINGER

GENAU DEIN DING!



✔ Zertifizierte Fachwerkstatt

✔ Fahrzeugvermietung


✔ Unfallinstandsetzung


✔ Partner für Elektromobilität


✔ Verkauf von Neu- und Gebrauchtwagen aller Marken

**Autohaus Dinger** | Schwarzwaldstraße 2a | 77871 Renchen

  **+49 7843 99190**

 [info@autohaus-dinger.de](mailto:info@autohaus-dinger.de)

 [autohausdinger](https://www.instagram.com/autohausdinger)

 [www.autohaus-dinger.de](http://www.autohaus-dinger.de)

## Schwierigkeitsgrade

Bei Mittel- und Hochgebirgswanderungen geben wir außerdem die technische Kategorie nach SAC-Wanderscala an.

**T1, Wandern:** Weg gut gebahnt. Falls vorhanden, sind exponierte Stellen sehr gut gesichert. Absturzgefahr kann bei normalem Verhalten weitgehend ausgeschlossen werden.

**T2, Bergwandern:** Weg mit durchgehender Trasse. Gelände teilweise steil, Absturzgefahr nicht ausgeschlossen.

**T3, anspruchsvolles Bergwandern:** Weg am Boden nicht unbedingt durchgehend sichtbar. Ausgesetzte Stellen können mit Seilen oder Ketten gesichert sein. Eventuell braucht man die Hände fürs Gleichgewicht. Zum Teil exponierte Stellen mit Absturzgefahr, Geröllflächen, weglose Schrofen.

**T4, Alpinwandern:** Wegspur nicht zwingend vorhanden. An gewissen Stellen braucht es die Hände zum Vorwärtskommen. Gelände bereits recht exponiert, heikle Grashalden, Schrofen, einfache Firnfelder, apere Gletscherpassagen.

**T5, anspruchsvolles Alpinwandern:** Oft weglos. Einzelne einfache Kletterstellen. Exponiert, anspruchsvolles Gelände, steile Schrofen. Apere Gletscher und Firnfelder mit Ausrutschgefahr.

**T6, schwieriges Alpinwandern:** Meist weglos. Kletterstellen bis Stufe II. Häufig sehr exponiert. Heikles Schrofengelände. Apere Gletscher mit erhöhter Ausrutschgefahr. Meist nicht markiert.

## Vereinsinformationen

### Heimat und Wanderakademie



Die „**Heimat- und Wanderakademie Baden-Württemberg**“ führt ganzjährig lehrreiche Exkursionen in allen Schwarzwaldverein-Fachbereichen durch. Ebenso werden Ausbildungs- und Fortbildungskurse für Wanderführer\*innen angeboten. Nähere Informationen im „Programm 2025“, das in der Hauptgeschäftsstelle des Schwarzwaldvereins in Freiburg, Tel. 0761 / 38053-23 erhältlich ist oder im Internet auf [www.wanderakademie.de](http://www.wanderakademie.de)

### Wanderkarten des Schwarzwaldvereins



Die neue Kartenserie im Format 1:25.000 ist für das gesamte Schwarzwaldvereinsgebiet komplett. Sie ersetzt die bisherige sogenannte "Grüne Serie" im Maßstab 1:35.000. Mitglieder erhalten Wanderkarten des Schwarzwaldvereins günstiger unter E-Mail [verkauf@schwarzwaldverein.de](mailto:verkauf@schwarzwaldverein.de) oder über die Webseite [www.schwarzwaldverein.de](http://www.schwarzwaldverein.de).



### Wanderkarte Achern, Renchtal, Hornisgrinde

Diese Wanderkarte aus der neuen Serie ist Bestandteil des Wegekonzeptes des Schwarzwaldvereins und seit Oktober 2021 in Handel und Tourismusstellen erhältlich. Im Maßstab 1:25.000 stellt sie alle markierten Wanderwege einschließlich Wegweiserstandorten (gelbe Fähnchen) sowie viele touristische Informationen dar.

## Mitgliedsausweise



Auf Wunsch erhalten Mitglieder einen Mitgliedsausweis. Bei Vorlage des Ausweises haben Sie verschiedene Vorteile, z. B. günstiger übernachten in Wanderheimen oder Mitgliedsrabatte in verschiedenen Geschäften oder im Online-Shop des Schwarzwaldvereins. Eine Liste der mitmachenden Geschäfte finden Sie auf unserer Webseite unter **www.schwarzwaldverein-renchen.de** unter **Mitgliedschaft**. Zur Beantragung des Ausweises bitte bis 1. August den Abschnitt „Beitrittserklärung“ mit Namen, Adresse, Geburtsdatum, Unterschrift beim Vorstand abgeben oder per E-Mail an **vorstand@swv-renchen.de** einsenden. Die Ausweise werden einmal jährlich als Sammelbestellung angefertigt und sind für Mitglieder kostenlos.

**Haben sich Name, Anschrift oder Kontonummer geändert?**

**Bitte informieren Sie die Vorstandschaft darüber, um unnötigen Aufwand und Kosten zu vermeiden! Besten Dank!**

## Mitglied werden, Mitglieder werben

Der Schwarzwaldverein hat sich im Bereich des Natur- und Umweltschutzes, der Heimat- und Kulturpflege, bei Ausbau und Erhalt des Wanderwegenetzes sowie im sozialen Bereich vielfältige Aufgaben gestellt. Um diese bewältigen zu können bedarf es zahlreicher Mitglieder und Gönner.

**Mit der Werbung eines oder mehrerer Mitglieder stärken Sie den Schwarzwaldverein!**

Zur Anmeldung bitte die umseitige **Beitrittserklärung** vollständig und gut lesbar ausfüllen, einschließlich Einzugsermächtigung mit Konto-Nr. und Geldinstitut. Im Mitgliedsbeitrag ist der Bezug der vierteljährlich erscheinenden Vereinszeitschrift **Der Schwarzwald** inbegriffen.

*Ein herzliches Dankeschön*

*Allen Wanderführer\*innen  
für die Wandervorschläge  
und deren Umsetzung,  
die geleistete Arbeit  
sowie die tatkräftige Unterstützung.*

*Allen Inserenten,  
durch deren finanzielle Unterstützung  
die Erstellung des Wander- und  
Veranstaltungskalenders  
erst ermöglicht wurde.*

*Vorstandschafft  
Schwarzwaldverein Renchen e.V.*





## Beitrittserklärung

Hiermit erkläre(-n) ich meinen / wir unseren Beitritt zum  
**Schwarzwaldverein Renchen e.V. als:**

- |                          |                               |               |
|--------------------------|-------------------------------|---------------|
| <input type="checkbox"/> | <b>Einzelmitglied</b>         | <b>29.- €</b> |
| <input type="checkbox"/> | <b>Familienmitgliedschaft</b> | <b>39.- €</b> |
| <input type="checkbox"/> | <b>Jugendmitglied</b>         | <b>12.- €</b> |
| <input type="checkbox"/> | <b>Körperschaft</b>           | <b>70.- €</b> |

\_\_\_\_\_  
Vor- und Zuname (bei Körperschaft: Name) geb.

\_\_\_\_\_  
Vor- und Zuname (bei Körperschaft: Ansprechpartner) geb.

\_\_\_\_\_  
Vor- und Zuname geb.

\_\_\_\_\_  
Vor- und Zuname geb.

\_\_\_\_\_  
Vor- und Zuname geb.

\_\_\_\_\_  
PLZ, Ort

\_\_\_\_\_  
Straße

\_\_\_\_\_  
Telefonnummer / E-Mail

\_\_\_\_\_  
geworben wurde ich / wir durch: (Vor- und Zunahme; Ortsverein)

**Bitte Rückseite auch ausfüllen!**



## Schwarzwaldverein Renchen e.V.

Hebelstraße 37  
77871 Renchen

### SEPA-Lastschrift-Mandat

Ich ermächtige den Schwarzwaldverein Renchen e.V., Zahlungen von meinem Konto mittels Lastschrift einzuziehen. Zugleich weise ich mein Kreditinstitut an, die vom Schwarzwaldverein Renchen e.V. auf mein Konto gezogenen Lastschriften einzulösen.

**Hinweis:** Ich kann innerhalb von acht Wochen, beginnend mit dem Belastungsdatum, die Rückerstattung des belasteten Betrages verlangen. Es gelten dabei die mit meinem Kreditinstitut vereinbarten Bedingungen.

### Nutzung personenbezogener Daten

Ich bin damit einverstanden, dass meine übermittelten Daten vom Schwarzwaldverein Renchen und der Hauptgeschäftsstelle des Schwarzwaldvereins zu Zwecken der Mitgliederverwaltung gespeichert und verarbeitet werden. Ich willige ein, dass Fotos und Videos bei Veranstaltungen des Vereins angefertigt und auf der Homepage des Vereins, im Mitteilungsblatt, in regionalen Zeitungen sowie auf den Facebook- und Instagram-Auftritten des Vereins unter SchwarzwaldvereinRenchen veröffentlicht werden können. Soweit die Einwilligung nicht widerrufen wird, gilt sie zeitlich unbefristet. Wir behandeln Ihre personenbezogenen Daten vertraulich und entsprechend der gesetzlichen Datenschutzvorschriften. Zusätzlich gilt die Datenschutzrichtlinie des Hauptvereins, die unter [www.schwarzwaldverein.de](http://www.schwarzwaldverein.de) heruntergeladen werden kann.

---

Vorname und Name (Kontoinhaber)

---

Straße und Hausnummer

---

Postleitzahl und Ort

---

DE

---

IBAN

---

BIC

---

Datum und Ort

---

Unterschrift

Bauernhaus bei Lautenbach



# GUTER GESCHMACK IST NIE VON GESTERN: BAUHOEFER SCHWARZWALDMARIE.

IM COOLEN  
RETRO-  
DESIGN

BAUHOEFER.DE

SCHWARZWÄLDER  
BIERMACHER SEIT 1852.



Schwarzwaldverein



2030

WEGWEISEND